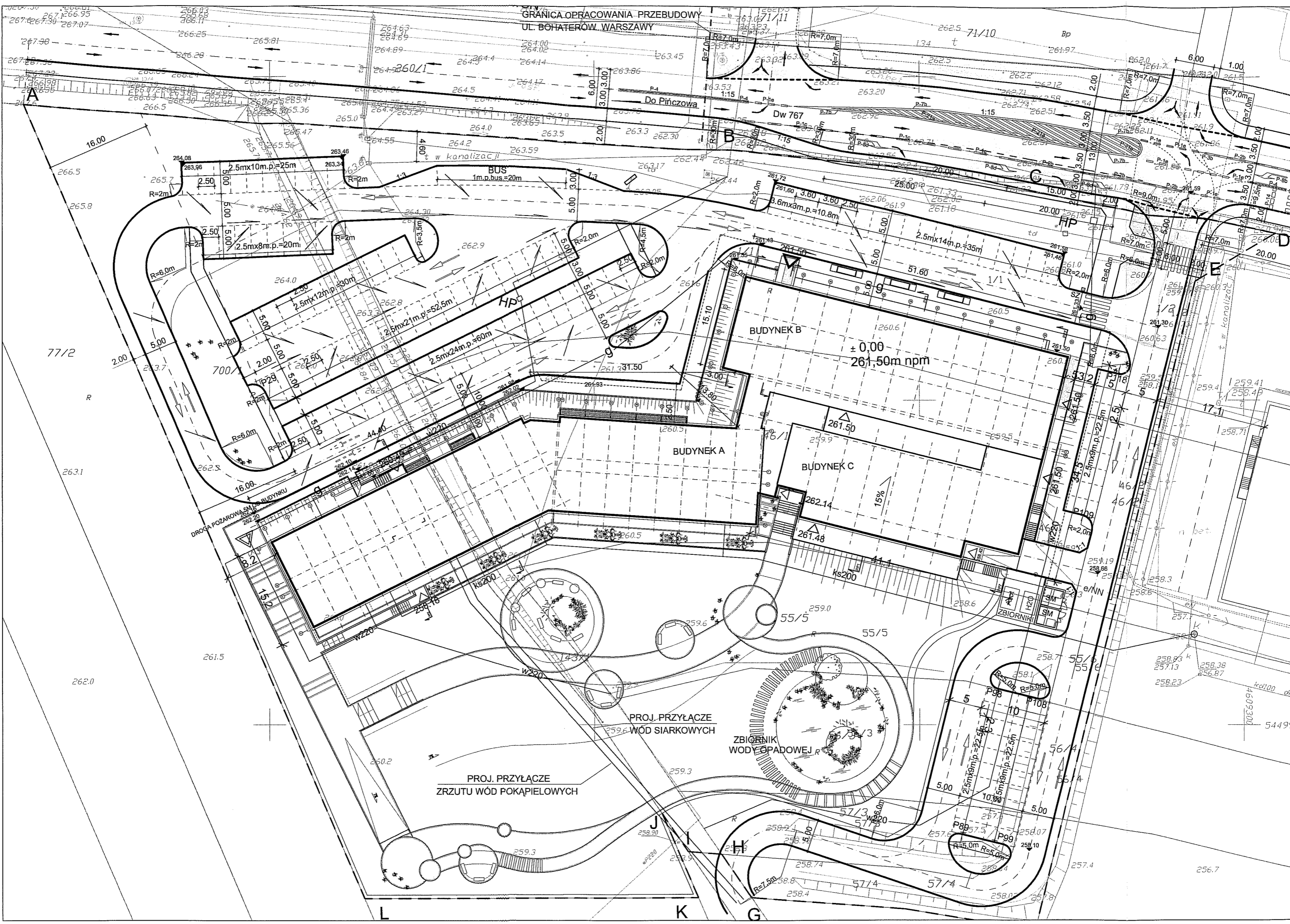
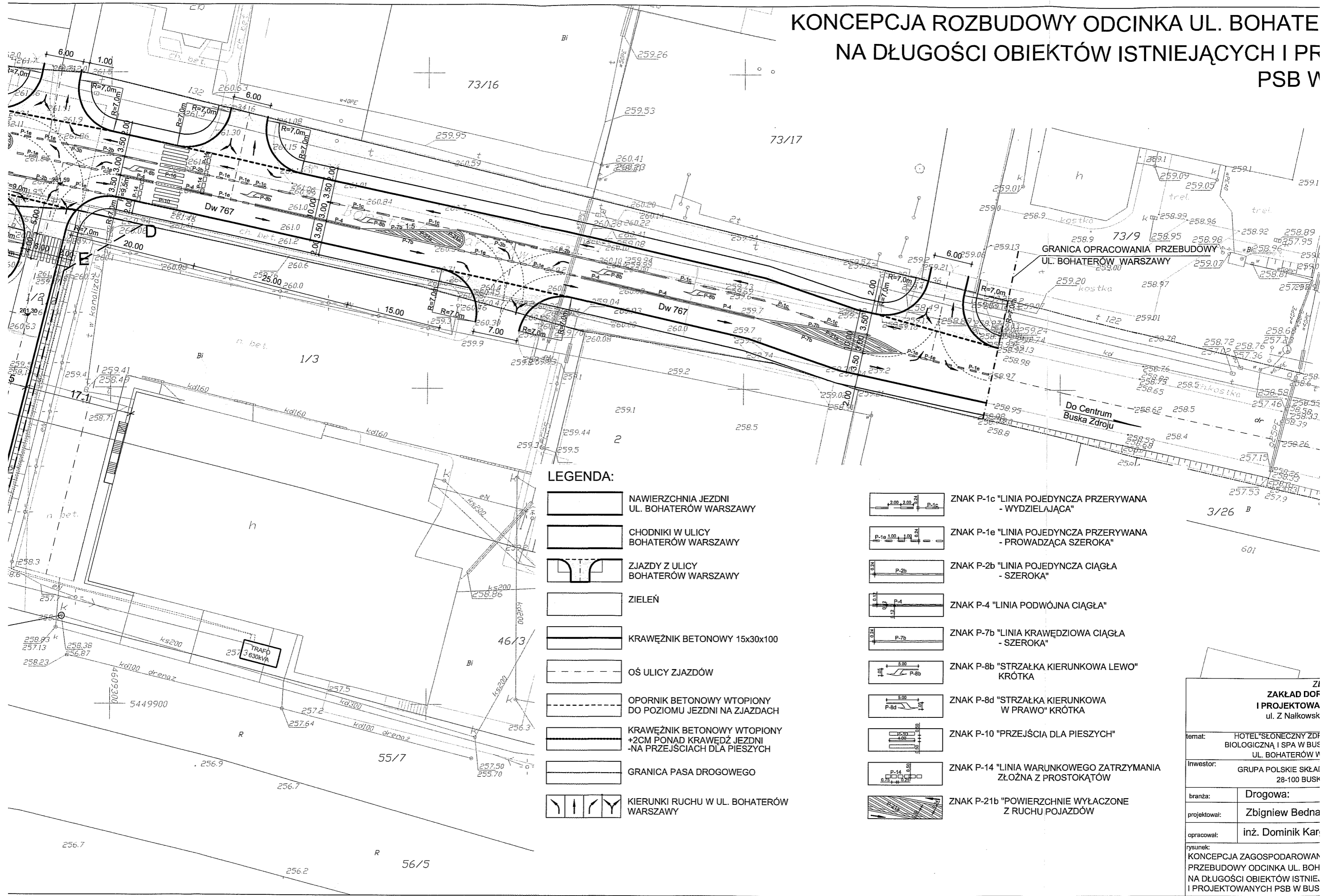








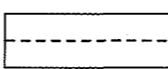


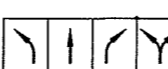
GRANICA OPŁACOWANIA PRZEBUDOWY
UL. BOHATERÓW WARSZAWY

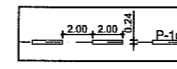
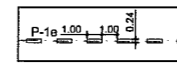
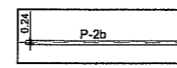
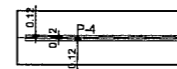
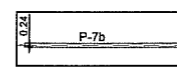
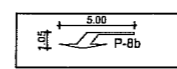
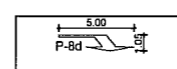
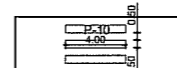
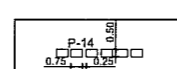



KONCEPCJA ROZBUDOWY ODCINKA UL. BOHATE NA DŁUGOŚCI OBIEKTÓW ISTNIEJĄCYCH I PR PSB W

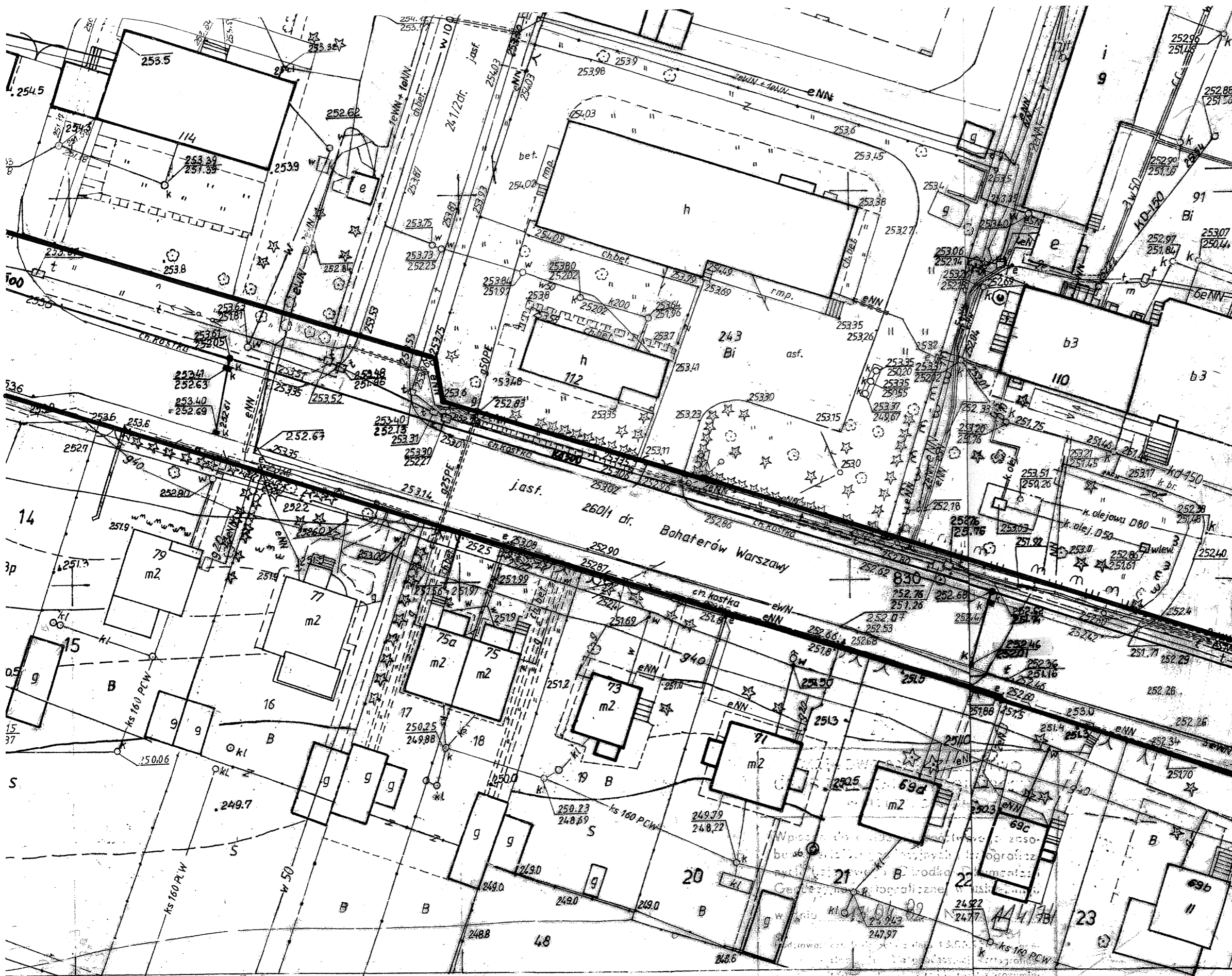


LEGENDA:

-  NAWIERZCHNIA JEZDNI
UL. BOHATERÓW WARSZAWY
-  CHODNIKI W ULICY
BOHATERÓW WARSZAWY
-  ZJAZDY Z ULICY
BOHATERÓW WARSZAWY
-  ZIELEŃ
-  KRAWĘŻNIK BETONOWY 15x30x100
-  OŚ ULICY ZJAZDÓW
-  OPORNIK BETONOWY WTOPIONY
DO POZIOMU JEZDNI NA ZJAZDACH
-  KRAWĘŻNIK BETONOWY WTOPIONY
+2CM PONAD KRAWĘDZ JEZDNI
-NA PRZEJŚCIACH DLA PIESZYCH
-  GRANICA PASA DROGOWEGO
-  KIERUNKI RUCHU W UL. BOHATERÓW
WARSZAWY

-  ZNAK P-1c "LINIA POJEDYNCZA PRZERYWANA
- WYDZIELAJĄCA"
-  ZNAK P-1e "LINIA POJEDYNCZA PRZERYWANA
- PROWADZĄCA SZEROKA"
-  ZNAK P-2b "LINIA POJEDYNCZA CIĄGŁA
- SZEROKA"
-  ZNAK P-4 "LINIA PODWÓJNA CIĄGŁA"
-  ZNAK P-7b "LINIA KRAWĘDZIOWA CIĄGŁA
- SZEROKA"
-  ZNAK P-8b "STRZAŁKA KIERUNKOWA LEWO"
KRÓTKA
-  ZNAK P-8d "STRZAŁKA KIERUNKOWA
W PRAWO" KRÓTKA
-  ZNAK P-10 "PRZEJŚCIA DLA PIESZYCH"
-  ZNAK P-14 "LINIA WARUNKOWEGO ZATRZYMANIA
ZŁOŻNA Z PROSTOKĄTÓW"
-  ZNAK P-21b "POWIERZCHNIE WYLĄCZONE
Z RUCHU POJAZDÓW"

ZI ZAKŁAD DOF I PROJEKTOWA ul. Z Nałkowsk	
temat:	HOTEL "SŁONECZNY ZDŹ BIOLOGICZNA I SPA W BUS UL. BOHATERÓW W
inwestor:	GRUPA POLSKIE SKŁAJ 28-100 BUSK
branża:	Drogowa:
projektował:	Zbigniew Bedna
opracował:	inż. Dominik Kar
rysunek:	KONCEPCJA ZAGOSPODAROWAN PRZEBUDOWY ODCINKA UL. BOH NA DŁUGOŚCI OBIEKTÓW ISTNIE. I PROJEKTOWANYCH PSB W BUS



Pomiar uzupełniający wyk. DPK-nielce -ZT nr 5 w Busku-Z
no zlec. 1003

Powiatowy Ośrodek Dokumentacji Geodezyjnej i Kartograficznej w Busku-Zdroju
nr k.s. rzd. kartograficznych
matry 2008-03-13
data 2008-03-13
podpis



NIE PODLEGA OPŁACIE SKARBOWEJ
ZWOLNIŁE Z OPŁATY SKARBOWEJ
na podstawie art. 3
ustawy o opłacie skarbowej

PODINSPEKTOR
mgr inż. Anna Dykowska-Kurek

STAROSTA BUSKI
Powiatowy Ośrodek Dokumentacji Geodezyjnej i Kartograficznej w Busku-Zdroju
Prowadząca tę sprawę od dnia 13.04.1982
i zaświadczona pod nr 114/82
Wniosek mapy nie może skutkować
do celów projektowych.
Busko-Zdrój 2008-03-13 p. STAROSTY

mgr inż. Grzegorz Zięba
p.o. Kierownika Referatu
Powiatowego Ośrodka Dokumentacji
Geodezyjnej i Kartograficznej

STAROSTA BUSKI
Powiatowy Ośrodek Dokumentacji Geodezyjnej i Kartograficznej w Busku-Zdroju
Reprodukcja, rozpowszechnienie i rozprowadzenie niniejszego dokumentu wymaga zezwolenia, o którym mowa w art. 10 Ustawy z dn. 17 maja 1989r. - Prawo Geodezyjne i Kartograficzne (Dz.U.Nr 30, poz 163, z późn. szymi zmianami)
Busko-Zdrój 2008-03-13 up. STAROSTY

mgr inż. Grzegorz Zięba
p.o. Kierownika Referatu
Powiatowego Ośrodka Dokumentacji
Geodezyjnej i Kartograficznej

2

BUSKO ZDRÓJ

4

