

**Wszyscy wykonawcy zainteresowani wykonaniem robót budowlanych polegających na zagospodarowaniu przestrzeni publicznej poprzez uporządkowanie dojścia do kapliczki w miejscowości Widuchowa gm. Busko-Zdrój**

---

Dotyczy: Zagospodarowanie przestrzeni publicznej poprzez uporządkowanie dojścia do kapliczki w miejscowości Widuchowa gm. Busko-Zdrój

**ZAPROSZENIE DO ZŁOŻENIA OFERTY**

w trybie zapytania ofertowego (ZO) zgodnie z art. 4 pkt 8 ustawy Prawo zamówień publicznych (Dz.U. tekst jednolity Nr 223, poz. 1655 z 2007 r. ze zmianami)

Gmina Busko-Zdrój, ul. Mickiewicza 10, 28-100 Busko-Zdrój, NIP: 655-187-96-46 zaprasza do złożenia oferty.

Przedmiotem zamówienia jest **zagospodarowanie przestrzeni publicznej poprzez uporządkowanie dojścia do kapliczki w miejscowości Widuchowa gm. Busko-Zdrój**

Planowany do wykonania zakres robót obejmuje:

- wykonanie chodnika z kostki brukowej betonowej gr. 6,00 cm na podsypce cementowo-piaskowej w ilości 37,00 m<sup>2</sup>,
- wykonanie schodów zewnętrznych z kostki brukowej betonowej gr. 6,00 cm na podsypce cementowo-piaskowej w ilości 60,00 m<sup>2</sup>,
- ułożenie obrzeży trawnikowych o wym. 30,00 x 8,00 cm w ilości 257,00 m,
- wykonanie balustrady schodowej z prętów stalowych w ilości 54,00 m,
- ręczne ścinanie krzaków i poszycia w ilości 0,030 ha,
- ręczne ścinanie drzew o śred. 26-35 mm w ilości 8 szt.,
- ręczne karczowanie pni o śred. 26-35 mm w ilości 8 szt.,
- plantowane skarp w gr. kat. I-III na obszarze 260,00 m<sup>2</sup>,
- wykaszanie chwastów i samosiewów na obszarze 3 700,00 m<sup>2</sup>,
- wyrównanie terenu i drogi dojazdowej na powierzchni 300,00 m<sup>2</sup>.

Szczegółowy zakres rzeczowy i ilościowy robót do wykonania zawiera:

- przedmiar robót stanowiący *załącznik Nr 2* do niniejszego ZO.
- projekt budowlany stanowiący *załącznik Nr 3* do niniejszego ZO.

Wszystkie materiały jako fabrycznie nowe i w I gatunku dostarcza wykonawca.

Oferowana cena za wykonanie przedmiotu zamówienia winna również obejmować:

- urządzenie palcu budowy, dostarczenie wody i energii do celów budowlanych oraz zabezpieczenie i dozоровanie mienia wykonawcy,
- obsługę geodezyjną robót,
- 23 % podatku VAT,
- 36 miesięczną gwarancję,

Zaleca się aby przed sporządzeniem oferty wykonawca dokonał oględzin obiektu będącego przedmiotem niniejszego ZO.

Termin wykonania robót: do **30 czerwca 2012 r.**

Wykonawca może zaproponować tylko jedną cenę i nie może jej zmienić w okresie trwania umowy. Wykonawca składa ofertę na formularzu oferta, stanowiącym załącznik Nr 1 do niniejszego ZO.

Warunki na jakich zostanie zawarta umowa z wykonawcą określono w załączniku Nr 4 do niniejszego ZO.

Nie dopuszcza się składania ofert częściowych oraz ofert wariantowych.

Osobą upoważnioną do kontaktowania się z wykonawcami jest mgr inż. Krzysztof Tometczak, tel. (0-41) 370-52-48.

Ofertę w zamkniętej kopercie opatrzonej hasłem: „Zagospodarowanie przestrzeni publicznej poprzez uporządkowanie dojścia do kapliczki w miejscowości Widuchowa gm. Busko-Zdrój” należy złożyć lub przesać na adres: Gmina Busko-Zdrój, ul.

Mickiewicza 10, 28-100 Busko-Zdrój w terminie do 17 lutego 2012 r. do godz. 11<sup>00</sup>.

Otwarcie ofert nastąpi w pok. Nr 13 w dniu **17 lutego 2012 r. o godz. 11<sup>15</sup>**.

O wyborze oferty będzie decydowało jedno kryterium oceny oferty: cena z wagą 100,00 %.

**BURMISTRZ**

*Waldemar Sikora*

#### Załączniki

1. 1 x Druk oferty.
2. 1 x Przedmiar robót.
3. 1 x Projekt budowlany.
4. 1 x Wzór umowy.

..... dnia ..... 2011 r.

.....  
/Pełna nazwa własna firmy  
adres,, nr tel., NIP i Regon/

## **OFERTA**

na **wykonaniu robót polegających na zagospodarowanie przestrzeni publicznej poprzez uporządkowanie dojścia do kapliczki w miejscowości Widuchowa gm. Busko-Zdrój** z zakresie rzeczowym i ilościowym, o którym mowa w:

- przedmiarze robót stanowiącym załącznik Nr 2 do Zaproszenia do złożenia oferty (pismo GNMW.7021.5.2012 z dnia 6 lutego 2012 r.),
- projekcie budowlanym stanowiącym załącznik Nr 3 do Zaproszenia do złożenia oferty (pismo GNMW.7021.5.2012 z dnia 6 lutego 2012 r.),

Wszystkie materiały dostarczę jako fabrycznie nowe i w I gatunku.

Oferowana cena za wykonanie przedmiotu zamówienia obejmuje:

- urządzenie palcu budowy, dostarczenie wody i energii do celów budowlanych oraz zabezpieczenie i dozоровanie mienia wykonawcy,
- obsługę geodezyjną robót,
- 23 % podatku VAT,
- 36 miesięczną gwarancję,

Oświadczam, że przed sporządzeniem oferty dokonałem oględzin terenu, na którym będą wykonywane roboty.

Termin wykonania robót .....  
/Nie później niż do 30.VI.2012 r./

Ww zakres oferuję wykonać za kwotę brutto ..... zł, słownie:

.....

### Załączniki do oferty:

1. Parafowany przedmiar robót.
2. Parafowany projekt umowy.

.....  
/Pieczęć i podpis oferenta/

Lp.	Podst	Opis i wyliczenia	j.m.	Poszcz	Razem
<b>1 WYKONANIE CHODNIKA</b>					
1	KNR 2-31 d.1 0101-07 0101-08	Ręczne wykonanie koryta w gruncie kat. III-IV głębokości 25 cm - pod chodnik	m <sup>2</sup>		
		37	m <sup>2</sup>	37.000	
				RAZEM	37.000
2	KNR 2-31 d.1 0104-01	Ręczne zagęszczenie warstwy odsączającej w korycie pod chodnik - grubość warstwy po zag. 10 cm	m <sup>2</sup>		
		37	m <sup>2</sup>	37.000	
				RAZEM	37.000
3	KNR 2-31 d.1 0511-02	Chodnik z kostki brukowej betonowej grubość 6 cm na podsypce cementowo-piaskowej	m <sup>2</sup>		
		37	m <sup>2</sup>	37.000	
				RAZEM	37.000
<b>2 WYKONANIE SCHODÓW</b>					
4	KNR 2-31 d.2 0101-07 0101-08	Ręczne wykonanie koryta w gruncie kat. III-IV głębokości 25 cm - pod schody	m <sup>2</sup>		
		60	m <sup>2</sup>	60.000	
				RAZEM	60.000
5	KNR 2-31 d.2 0104-01	Ręczne zagęszczenie warstwy odsączającej w korycie pod schody - grubość warstwy po zag. 10 cm	m <sup>2</sup>		
		60	m <sup>2</sup>	60.000	
				RAZEM	60.000
6	KNR 2-31 d.2 0511-02	Schody z kostki brukowej betonowej grubość 6 cm na podsypce cementowo-piaskowej	m <sup>2</sup>		
		60	m <sup>2</sup>	60.000	
				RAZEM	60.000
<b>3 UŁOŻENIE OBRZEŻY</b>					
7	KNR 2-31 d.3 0407-05	Obrzeża betonowe o wymiarach 30x8 cm na podsypce cementowo-piaskowej z wypełnieniem spoin zaprawą cementową	m		
		257	m	257.000	
				RAZEM	257.000
<b>4 WYKONANIE BALUSTRADY</b>					
8	KNR 2-02 d.4 1207-03	Balustrady schodowe z prętów stalowych osadzone i zabetonowane w co trzecim stopniu	m		
		54	m	54.000	
				RAZEM	54.000
<b>5 ŚCINANIE KRZAKÓW</b>					
9	KNR 2-01 d.5 0109-04	Ręczne ścinanie i karczowanie gęstych krzaków i podsycia	ha		
		0.03	ha	0.030	
				RAZEM	0.030
<b>6 ŚCINANIE DRZEW</b>					
10	KNR 2-01 d.6 0103-03	Ścinanie drzew piłą mechaniczną (śr. 26-35 cm)	szt.		
		8	szt.	8.000	
				RAZEM	8.000
11	KNR 2-01 d.6 0106-03	Ręczne karczowanie pni (śr. 26-35 cm)	szt.		
		8	szt.	8.000	
				RAZEM	8.000
<b>7 PLANTOWANIE SKARP</b>					
12	KNR 2-01 d.7 0506-07	Plantowanie skarp - kat.gr.I-III	m <sup>2</sup>		
		260	m <sup>2</sup>	260.000	
				RAZEM	260.000
<b>8 WYKASZANIE CHWASTÓW</b>					
13	KNR 2-21 d.8 0112-01	Wykaszenie chwastów i jednorocznych samosiewów na terenie niezadrzewionym	m <sup>2</sup>		
		3700	m <sup>2</sup>	3700.000	
				RAZEM	3700.000
<b>9 WYRÓWNIANIE TERENU I DROGI DOJAZDOWEJ</b>					
14	KNR 2-31 d.9 0101-01	Mechaniczne wykonanie koryta pod wyrównanie terenu i drogi dojazdowej przy świetlicy w gruncie kat. I-IV głębokości 20 cm	m <sup>2</sup>		
		300	m <sup>2</sup>	300.000	
				RAZEM	300.000
15	KNR 2-31 d.9 0114-05 0114-06	Podbudowa z kruszywa łamanego pod wyrównanie terenu i drogi dojazdowej przy świetlicy - warstwa dolna o grubości po zagęszczeniu 20 cm	m <sup>2</sup>		
		300	m <sup>2</sup>	300.000	
				RAZEM	300.000

ZACZĘCNIK NR 3 DO WISMA 1.  
GPMW. 7021.5.2012 z DATA  
6.11.2012r.

## KARTA TYTUŁOWA

opracowana na podstawie § 3 rozporządzenia Ministra Infrastruktury z dnia 3 lipca 2003 r. w spr. szczegółowego zakresu i formy projektu budowlanego. (Dz. U. Nr 120 z 2003 r. poz. 1133 z późn. zm).

Egzemplarz
2

## PROJEKT

Tytuł projektu:


### Zagospodarowanie przestrzeni publicznej poprzez uporządkowanie dojścia do kaplicy w Widuchowie

### Remont schodów terenowych gruntowo-kamiennych stanowiących dojście do kaplicy w Widuchowie

Inwestor: **Gmina Busko-Zdrój**  
ul. Mickiewicza 10  
28-100 Busko-Zdrój

Lokalizacja: **Działki** oznaczone w ewidencji gruntów:  
Nr 1440 i 1446, położone w Widuchowie  
gmina Busko-Zdrój, powiat Buski,  
województwo Świętokrzyskie

Jednostka  
Projektowa; *mgr inż. bud.* Krzysztof TOMETCZAK  
upr. bud. KI – 139/90  
Członek ŚOIIB (SWK/BO/0244/05)



## OPIS STANU ISTNIEJACEGO.

Na działkach Nr 1440 i 1446 w Widuchowie znajdują się schody terenowe, których stopnie są częściowo wykonane jako wykopane w gruncie i obłożone darnią a częściowo utwardzone małymi płytami kamiennymi.

Podobnie jak i stopnie również i opoczniki są częściowo utwardzone nawierzchnią kamienną.

Wzdłuż schodów znajdują się dwie barierki stalowe z pochwytami.

Schody prowadzą do znajdującej się na wzgórzu późno barokowej kapliczki pw. Matki Boskiej Anielskiej.

## OPIS PRAC PRZEWIDZIANYCH DO WYKONANIA

### OPIS PRAC PRZEWIDZIANYCH DO WYKONANIA.

Projektuje się wykonanie remontu istniejących schodów poprzez wymianę istniejącej nawierzchni stopni i spoczników na nawierzchnię z kostki betonowej wibroprasowanej i obrzeży trawnikowych.

Wysokość stopni wynosi 14,50 cm.

Szerokość stopni wynosi 36,00 cm.

W biegach Nr 1 i 2 schodów głównych projektuje się po 10 stopni a w biegach Nr 3, 4 5 i 6 po 9 stopni.

W biegu bocznym (Nr 7) projektuje się 6 stopni.

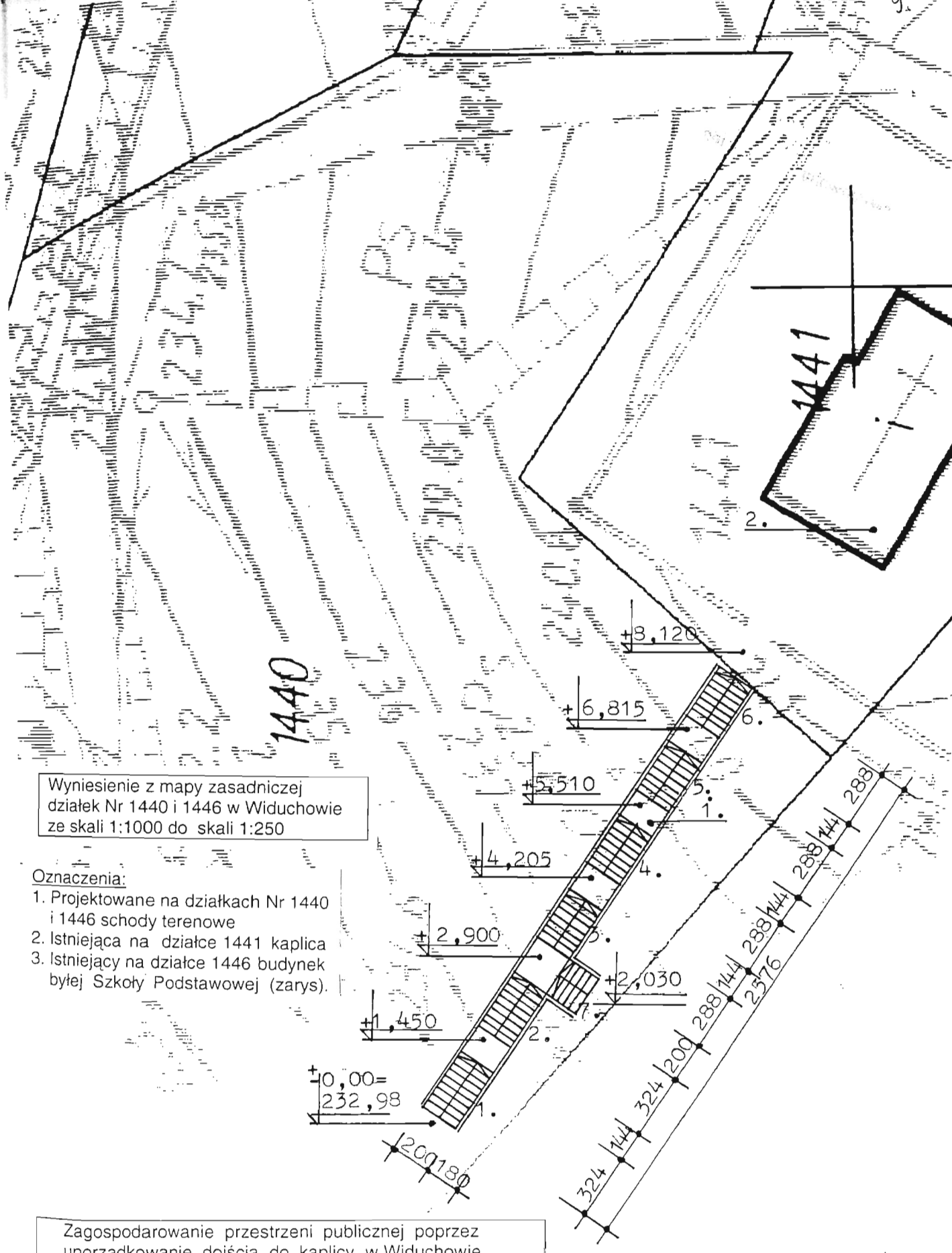
Po obu stronach schodów projektuje się balustradę schodową stalową o wysokości 1,00 m z dodatkowym podchwytym dla dzieci umieszczonym na wysokości 0,75 m.

Przedmiotowy projekt i zakres remontu nie narusza interesu osób trzecich.

### DANE OGÓLNE SCHODÓW.

1. Długość schodów głównych (w rzucie poziomym): 25,76 m
2. Długość schodów bocznych (w rzucie poziomym): 1,80 m
3. Szerokość schodów (w świetle obrzeży): 2,00 m.
4. Różnica poziomów do pokonania: 8,12 m.
5. Ilość biegów w schodach głównych: 6.
6. Ilość biegów w schodach bocznych: 1.
7. Wysokość stopni: 14,50 cm.
8. Szerokość stopni : 36,00 cm.
9. Wysokość balustrady: 1,00 m.
10. Wysokość podchwytów: 0,75 m i 1,00 m.
11. Rodzaj i kolor kostki na stopniach: betonowa wibroprasowana o gr. 6,00 cm w kolorze szarym.
12. Rodzaj i kolor kostki na spocznikach: betonowa wibroprasowana o gr. 6,00 cm w kolorze grafitowym
13. Rodzaj i kolor obrzeży: betonowe wibroprasowane, szare o wy. 30,00 cm x 8,00 cm.
14. Kolor balustrady: czarny.
15. Rodzaj podbudowy: beton towarowy B-10, gr. 15,00 cm.



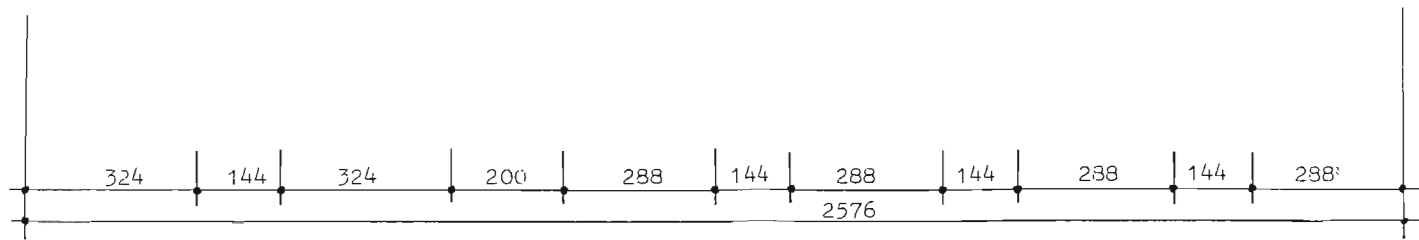
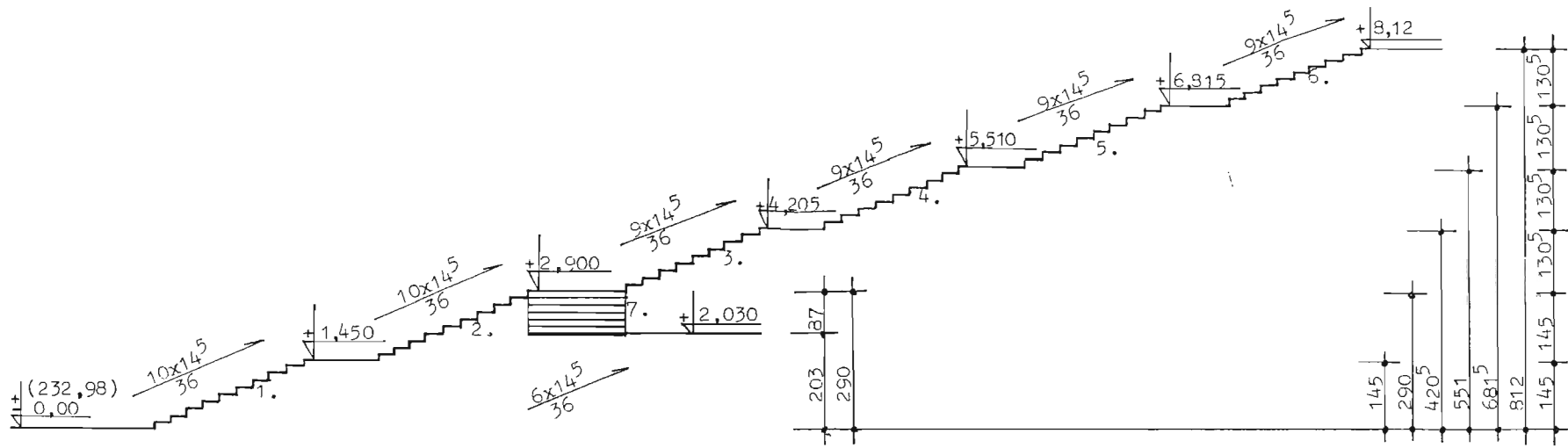


Wyniesienie z mapy zasadniczej  
działek Nr 1440 i 1446 w Widuchowie  
ze skali 1:1000 do skali 1:250

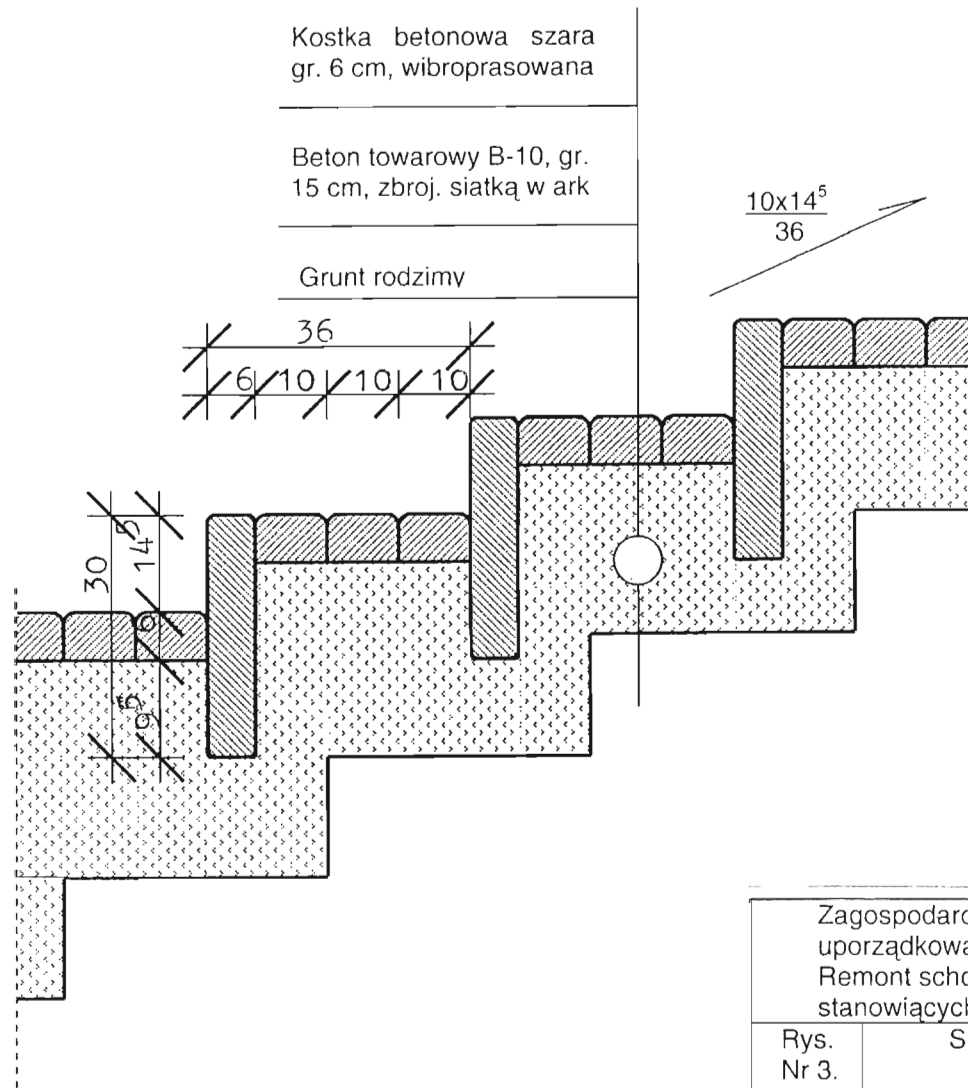
- Oznaczenia:
1. Projektowane na działkach Nr 1440 i 1446 schody terenowe
  2. Istniejąca na działce 1441 kaplica
  3. Istniejący na działce 1446 budynek byłej Szkoły Podstawowej (zarys).

Zagospodarowanie przestrzeni publicznej poprzez uporządkowanie dojścia do kaplicy w Widuchowie		
Rys. Nr 1.	Zagospodarowanie Działek Nr 1440 i 1446.	Inwestor: Gmina Busko-Zdrój, ul. Mickiewicza 10, 28-100 Busko-Zdrój
Skala 1:250	Adres inwestycji: działki Nr 1440 i 1446 w Widuchowie	Projektant: JST Gmina Busko-Zdrój, ul. Mickiewicza 10, 28-100 BUSKO-ZDRÓJ, tel. 604 22 058, fax 604 22 059, e-mail: k.zytomaj@op.pl, REGON: 240092238
Busko-Zdrój XI '2011	Projektował:	





Zagospodarowanie przestrzeni publicznej poprzez uporządkowanie dojścia do kaplicy w Widuchowie  
 Remont schodów terenowych gruntowo-kamiennych stanowiących dojście do kaplicy w Widuchowie



Kostka betonowa szara  
gr. 6 cm, wibroprasowana

Beton towarowy B-10, gr.  
15 cm, zbroj. siatką w ark

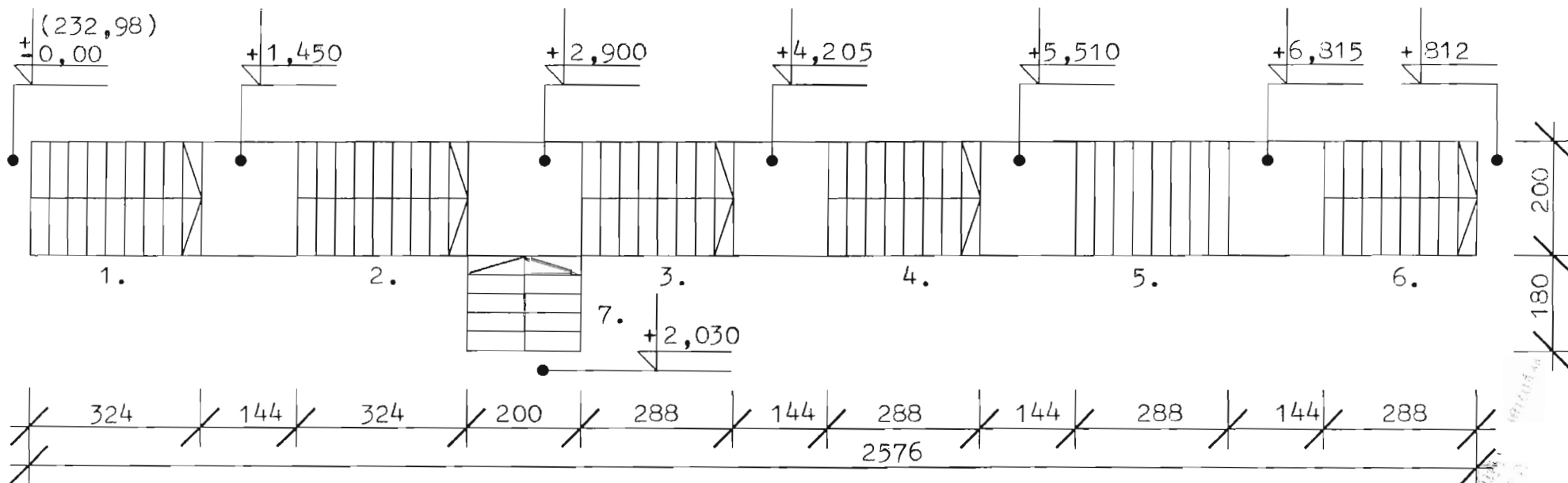
Grunt rodzimy

$10 \times 14^5$   
36

36  
6 | 10 | 10 | 10

30  
14

Zagospodarowanie przestrzeni publicznej poprzez uporządkowanie dojścia do kaplicy w Widuchowie Remont schodów terenowych gruntowo-kamiennych stanowiących dojście do kaplicy w Widuchowie		
Rys. Nr 3.	Szczegół stopni	Inwestor: Gmina Busko-Zdrój, ul. Mickiewicza 10 28-100 Busko-Zdrój
Skala 1:250	Adres inwestycji: działki Nr 1440 i 1446 w Widuchowie	
Busko-Zdrój XI '2011	Projektował: M. J. J. J.	<b>PROJEKTOWE</b> <b>DOMETCZAK</b> ul. bud. 13-790, (0-24) 702 11 05 os. Wioszalka Pilsudskiego 1/A 28-100 BUSKO-ZDRÓJ tel.: 600-918 958, mail: krzytom1@op.pl tel.: 71-104-21-00, REGON: 290992231



Zagospodarowanie przestrzeni publicznej poprzez uporządkowanie dojścia do kaplicy w Widuchowie  
 Remont schodów terenowych gruntowo-kamiennych stanowiących dojście do kaplicy w Widuchowie  
 Dział: Budowlany, Inwestor:

UMOWA Nr ..... (projekt)

z dnia .....2012 r. zawarta w wyniku rozstrzygnięcia postępowania przeprowadzonego w trybie zapytania o cenę pomiędzy **Gminą Busko-Zdrój**, NIP: 655-187-96-46, ul. Mickiewicza 10, 28-100 Busko-Zdrój, zwaną w dalszej części umowy Zamawiającym, reprezentowaną przez Waldemara SIKORĘ – Burmistrza Miasta i Gminy Busko-Zdrój, przy kontrasygnacie Skarbnika Miasta i Gminy Artura TOKARZA

a .....  
.....  
NIP: ..... zwanym w dalszej części umowy Wykonawcą, reprezentowanym przez ..... następującej treści:

**§ 1.**

1. Zamawiający powierza a Wykonawca przyjmuje do realizacji wykonanie robót polegających na zagospodarowanie przestrzeni **publicznej poprzez uporządkowanie dojścia do kapliczki w miejscowości Widuchowa gm. Busko-Zdrój** w zakresie rzeczowym i ilościowym, o którym mowa w:
  - przedmiarze robót stanowiącym załącznik Nr 2 do Zaproszenia do złożenia oferty (pismo GNMW.7021.5.2012 z dnia 6 lutego 2012 r.),
  - projekcie budowlanym stanowiącym z ałącznik Nr 3 do Zaproszenia do złożenia oferty (pismo GNMW.7021.5.2012 z dnia 6 lutego 2012 r.),

Wszystkie materiały jako fabrycznie nowe i w I gatunku dostarcza wykonawca. Szczegółowy zakres rzeczowy i ilościowy robót określa przedmiar robót stanowiący załącznik Nr 1 do niniejszej umowy.

2. Do wykonawcy będzie należało również urządzenie i zabezpieczenie na jego koszt placu budowy, dostarczenie wody i energii do celów budowlanych, uporządkowanie terenu budowy po zakończeniu robót.

**§ 2.**

Termin wykonania przedmiotu umowy:

Wymagany termin wykonania przedmiotu umowy, o którym mowa w § 1 do dnia **30 czerwca 2012 r.**

**§ 3.**

1. Za wykonanie przedmiotu umowy Zamawiający zapłaci Wykonawcy **wynagrodzenie w wysokości** ..... zł, słownie: (..... złotych ...../100).
2. Wynagrodzenie, o którym mowa w ust. 1 jest wynagrodzeniem brutto i zawiera 23 % podatku VAT.
3. Kwota, o której mowa w ust. 1 zawiera urządzenie placu budowy, dostarczenie wody i energii do celów budowlanych, zabezpieczenie i dozоровanie mienia wykonawcy oraz obsługę geodezyjną robót,

**§ 4.**

1. Przedstawicielem Zamawiającego na budowie będzie .....
2. Przedstawicielem Wykonawcy na budowie będzie .....

## § 5.

Przekazanie placu budowy nastąpi w ciągu 2 dni od dnia podpisania umowy.

## § 6.

Strony ustalają odpowiedzialność za niewykonanie lub nienależyte wykonanie zobowiązań umownych w formie kar umownych.

1. Wykonawca zapłaci Zamawiającemu kary umowne:

- za zwłokę w wykonaniu przedmiotu umowy w wysokości 0,10 % wartości robót objętych umową (wynagrodzenia brutto określonego w § 3, pkt 1 Umowy) za każdy dzień zwłoki licząc od dnia 1 lipca 2012 r.
- za zwłokę w usuwaniu ewentualnych wad stwierdzonych przy odbiorze lub ujawnionych w okresie gwarancji w wysokości 0,10 % wartości robót objętych umową (wynagrodzenia brutto określonego w § 3, pkt 1 Umowy) za każdy dzień zwłoki licząc od terminu wyznaczonego na ich usunięcie;
- z tytułu odstąpienia od umowy z przyczyn zależnych od Wykonawcy w wysokości 5,00 % wartości robót objętych umową (wynagrodzenia brutto określonego w § 3, pkt 1 Umowy).

2. Zamawiający zapłaci Wykonawcy karę umowną z tytułu odstąpienia od umowy z przyczyn zależnych od Zamawiającego w wysokości 5,00 % wartości robót objętych umową (wynagrodzenia brutto określonego w § 3, pkt 1 Umowy)

## § 7.

Na wykonane roboty Wykonawca udziela Zamawiającemu **36 miesięcznej gwarancji.**

## § 8.

1. Zapłata za wykonanie przedmiotu umowy nastąpi na podstawie faktury końcowej i protokołu odbioru robót, podpisanego przez przedstawiciela Zamawiającego w terminie 30 dni od daty ich dostarczenia, przelewem na konto Wykonawcy.

## § 9.

1. Wykonawca zorganizuje i zabezpieczy plac budowy we własnym zakresie oraz pokryje koszty jego eksploatacji.
2. Na dzień odbioru końcowego Wykonawca dostarczy Zamawiającemu atesty na wbudowane materiały, kosztorys powykonawczy na wykonane roboty oraz w miarę potrzeby kosztorys różnicowy. Wykonawca będzie zobowiązany do dostarczenia innych dokumentów, niezbędnych do dokonania odbioru robót oraz rozliczenia finansowego wykonanych robót.

## § 10.

Ustalenia dodatkowe.

1. Urządzenie placu budowy łącznie z doprowadzeniem energii elektrycznej i dozоровaniem mienia budowlanego zostanie wykonane przez Wykonawcę i na jego koszt.
2. Roboty zanikające winny być zgłoszone do odbioru przed ich zasypaniem.
3. Zamawiający zastrzega sobie prawo wykonania własnych badań wbudowanych materiałów na koszt Wykonawcy. Ilość badań zgodna z obowiązującymi normami. Jeżeli wyniki tych badań nie będą spełniać wymagań określonych w normach, to koszt przełożenia wykonanej z tych materiałów rzeczy (wraz z zakupem nowych materiałów) pokrywa Wykonawca.
4. W przypadku napotkania trudności w realizacji robót, wszelkie zmiany Wykonawca będzie na bieżąco uzgadniał z Zamawiającym, przed ich wykonaniem.
5. Za szkody powstałe z niewłaściwego wykonywania robót oraz prowadzenia robót poza przekazanym terenem budowy odpowiada Wykonawca.

6. Przed przystąpieniem do robót w pobliżu urządzeń podziemnych Wykonawca uzgodni z właścicielem tych urządzeń sposób prowadzenia robót.
7. W przypadku konieczności wstrzymania robót z winy Wykonawcy straty poniesione z tego tytułu pokryje Wykonawca.
8. Skutki wykonania przedmiotu umowy niezgodnie z umówionym zakresem prac ponosi Wykonawca w zakresie ewentualnej przebudowy lub wymiany urządzeń.
9. Odbiór końcowy nastąpi w ciągu 14 dni od dnia dostarczenia Inwestorowi kompletu dokumentów niezbędnych przy odbiorze, lub ostatniego brakującego dokumentu oraz inwentaryzacji geodezyjnej powykonawczej.
10. W przypadku konieczności wykonania robót dodatkowych - do wysokości 50% % wartości umowy - z Wykonawcą zostanie zawarta odrębna umowa a w przypadku zmniejszenia ilości robót wartość wynagrodzenia zostanie pomniejszona wg stawek przyjętych w kosztorysie ofertowym.
11. Całość robót należy wykonać zgodnie ze sztuką budowlaną i właściwymi normami.
12. Wykonawca zobowiązany jest do ochrony znaków geodezyjnych znajdujących się na terenie budowy.
13. Zastrzega się możliwość wprowadzenia zmian do zakresu umowy na skutek okoliczności, których nie można było przewidzieć na etapie przygotowania inwestycji do realizacji.
14. Ewentualne spory rozstrzygane będą przez Sąd właściwy dla siedziby Zamawiającego.

#### **§ 11.**

W sprawach nieuregulowanych niniejszą umową mają zastosowanie przepisy Kodeksu Cywilnego.

#### **§ 12.**

Wszelkie zmiany treści umowy wymagają formy pisemnej i zgody obu stron.

#### **§ 13.**

Umowę sporządzono w czterech jednobrzmiących egzemplarzach – 3 egz. dla Zamawiającego, 1 egz. dla Wykonawcy.

**WYKONAWCA:**

**ZAMAWIAJĄCY:**